














LEYENDA

-  LÍMITE DEL ÁMBITO APD 7
-  CLAVE 21 NAVE NIDO
-  CLAVE 22 NAVE ADOSADA
-  CLAVE 23.1 NAVE EXENTA
-  CLAVE 32.1 COMERCIAL EXENTO
-  CLAVE 31 COMERCIAL COMPACTO
-  CLAVE 51 PARQUES Y JARDINES EXCLUSIVOS
-  CLAVE 41 EQUIPAMIENTO COMPACTO
-  CLAVE 81 INFRAESTRUCTURAS VARIAS
-  SNUP-V SUELO NO URBANIZABLE PROTEGIDO POR AFECCIÓN DE VÍAS PECUARIAS
-  SNUP-I SUELO NO URBANIZABLE PROTEGIDO POR AFECCIÓN DE INFRAESTRUCTURAS

EXCMO. AYUNTAMIENTO DE ALCORCÓN
MODIFICACIÓN PUNTUAL DEL
PLAN GENERAL DE ORDENACIÓN URBANA
ÁMBITO APD-7
"AMPLIACIÓN OESTE DE VENTORRO DEL CANO"

ORDENACIÓN ACTUAL

ESCALA: 1/2.000

FECHA: 3/ 2014

TRABAJO: AvcmPG-11014