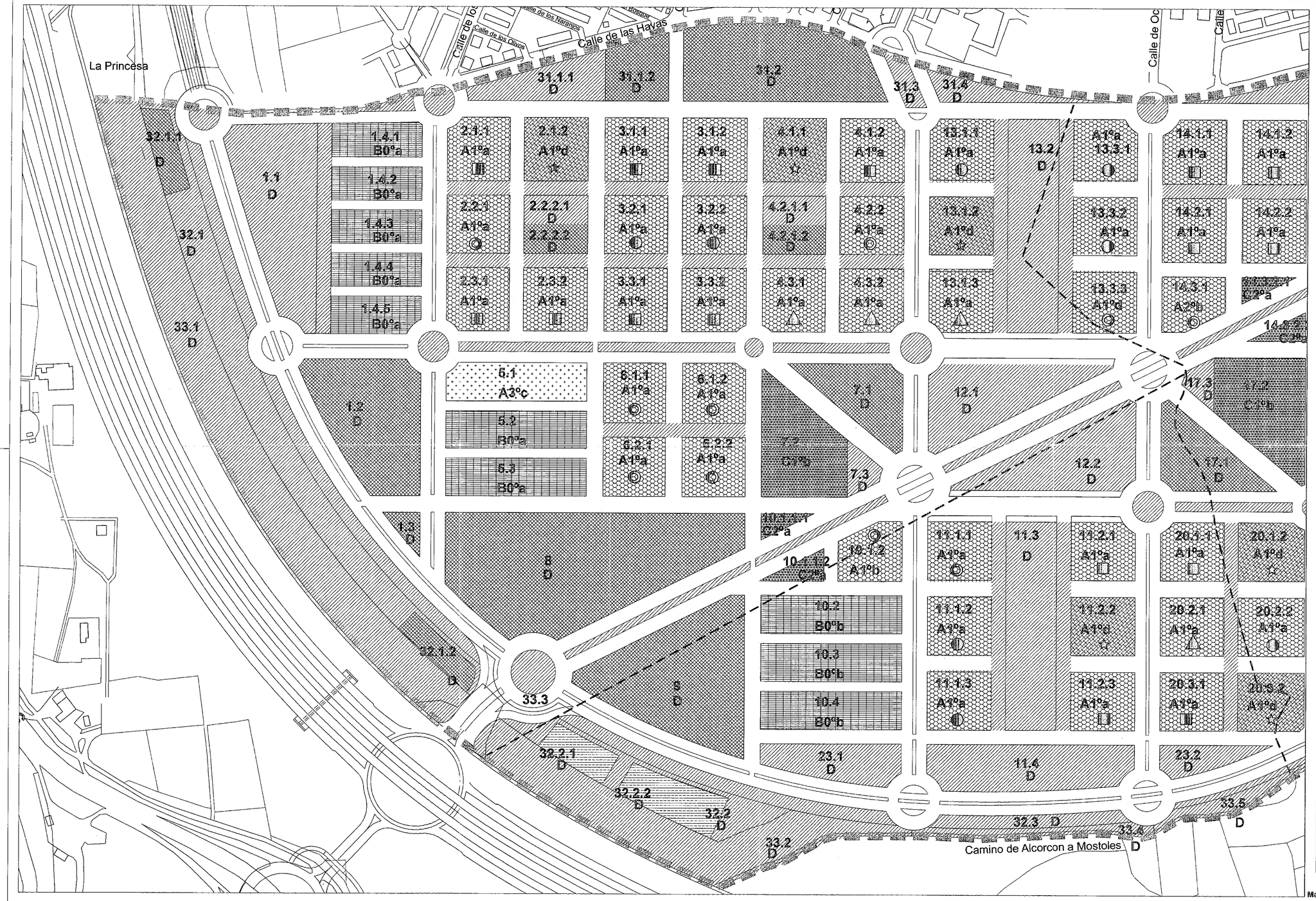

USOS DEL SUELO:

REDES PÚBLICAS

- Zonas Verdes y Espacios Libres
- Vía Pecuaria
- Equipamiento Social
- Infraestructuras
- Red Pública de Vivienda

USOS LUCRATIVOS

RESIDENCIAL:

Libre

- B — Unifamiliar
- A — Colectiva

Protegida VPP < 110 m2c

- A — Colectiva

COMERCIAL

- C — Comercial

VIVIENDA PROTEGIDA

Rango de la Determinación Urbanística (Art. 30, 31 y 35 Ley 9/2001):

- □ VPP DISTINTAS DE VPT:VPO ó VPP< 110m2c Determinación Ley y PG/99
- ○ VPP < 110 m²c ó VPO Determinación Ley y PG/99
- o VPP < 110 m²c ó VPO Determinación estructurante PG/99
- △ VPP < 110 m²c ó VPO Determinación Plan Parcial
- ★ RED PÚBLICA DE VIVIENDA Determinación Ley

REGULACIÓN

REFERENCIA DE LA REGULACIÓN ZONAL

A1ºa — Zona / Grado / Nivel

Zonas

- A Residencial colectivo
- B Residencial unifamiliar
- C Actividades económicas
- D Dotacional público

APROBADO DEFINITIVAMENTE POR ACUERDO DE PLENO DE 15.09.04
ALCORCON 01.10.04
EL OFICIAL MAYOR

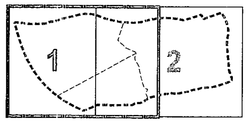

Mapa Topográfico de la Comunidad de Madrid



EMGIASA
Empresa Municipal de Gestión Inmobiliaria de Alcorcón S.A.

PLAN PARCIAL RESIDENCIAL ENSANCHE SUR SECTORES PP.1 PP.2 PP.3

DOCUMENTO DE PLANEAMIENTO

PLANOS DE ORDENACION

PO 02

HOJA 1 DE 2

USOS Y REGULACIÓN DEL SUELO

ESCALA

2000

FECHA

Julio 2004

REDACTORES

ARA, Sociedad para la Arquitectura y el Urbanismo. Consultores
C/ Gran Vía 59 10ºD
28013 Madrid
TEL 91 5487939
FAX 91 5487939
e-mail ara@arad.com

Serafín Sardina Vázquez Arqto.
Antonio Rodriguez Horche Arqto.

PROMOTOR

EMGIASA
Empresa Municipal de Gestión Inmobiliaria de Alcorcón S.A.

ALCORCON